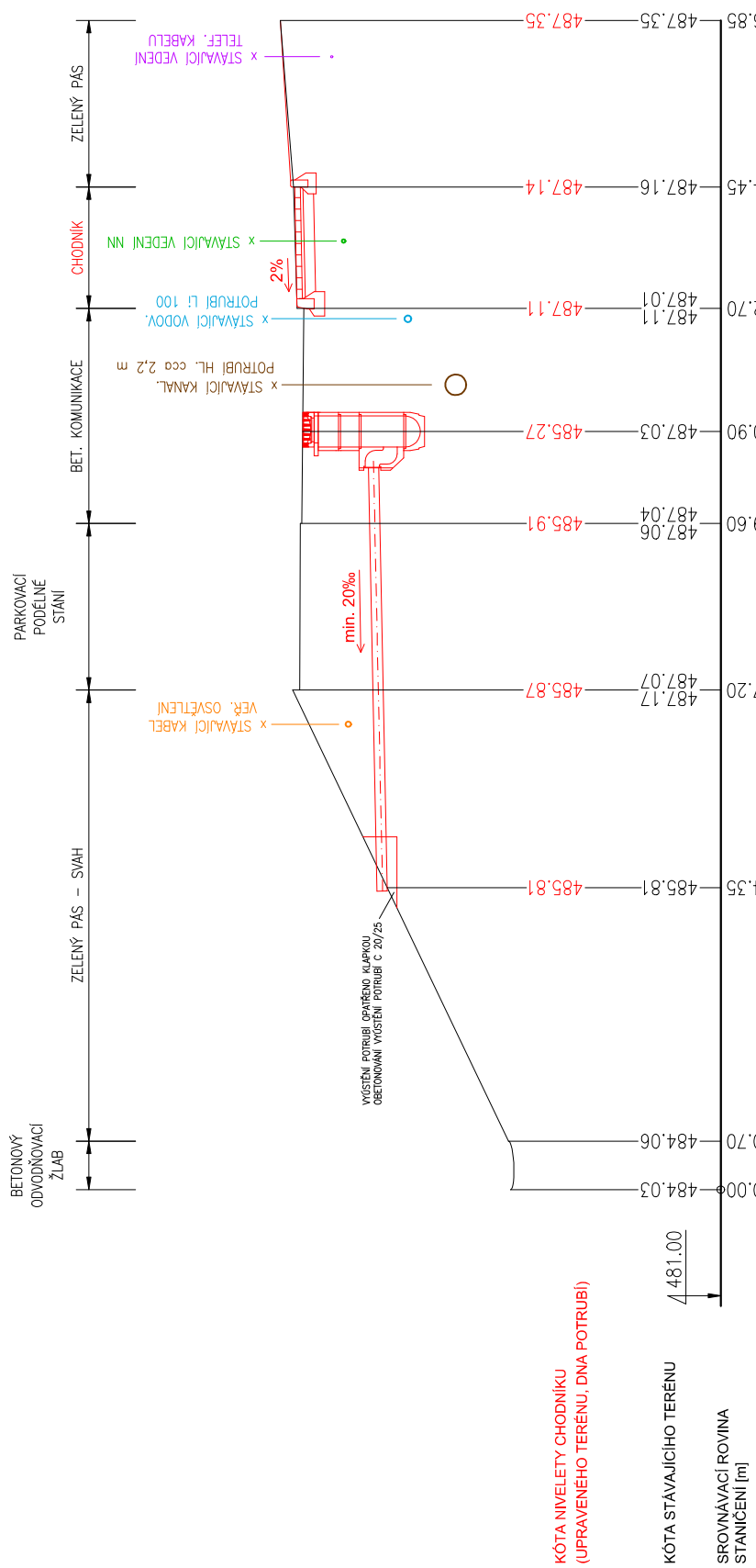


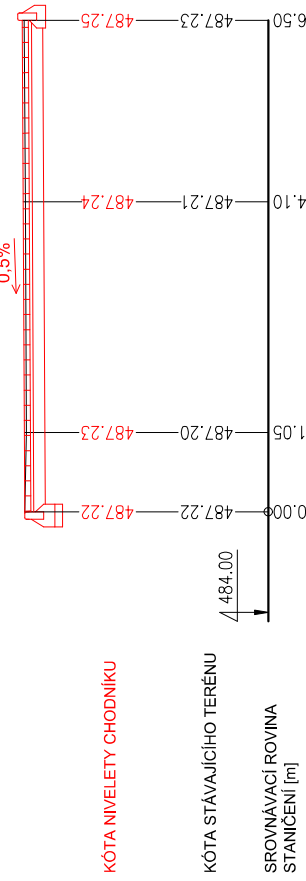
ŘEZ 1 - UV 1 - ČÁST A

STANIČENÍ 39 m

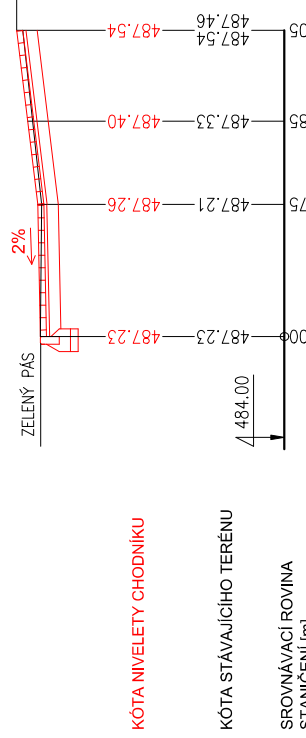


ČÁST A

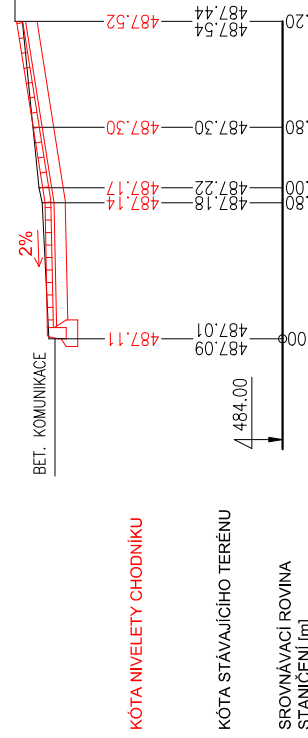
PP 1 - STANIČENÍ 2 m



PP 2 - STANIČENÍ 10 m - TŘETÍ VCHOD

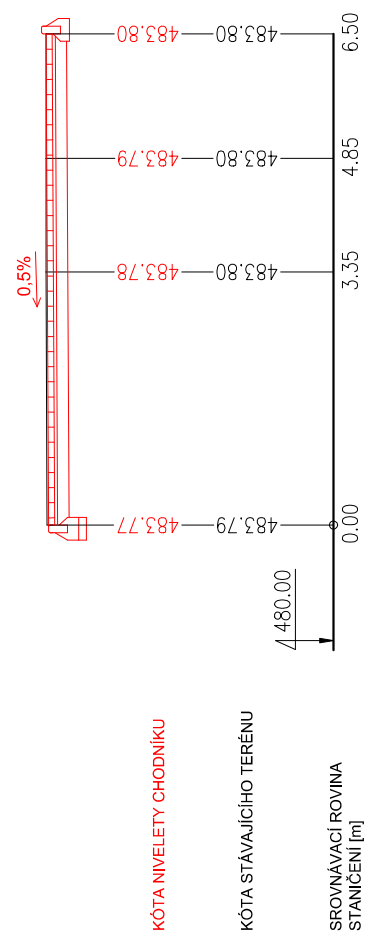


PP 3 - STANIČENÍ 28 m - DRUHÝ VCHOD

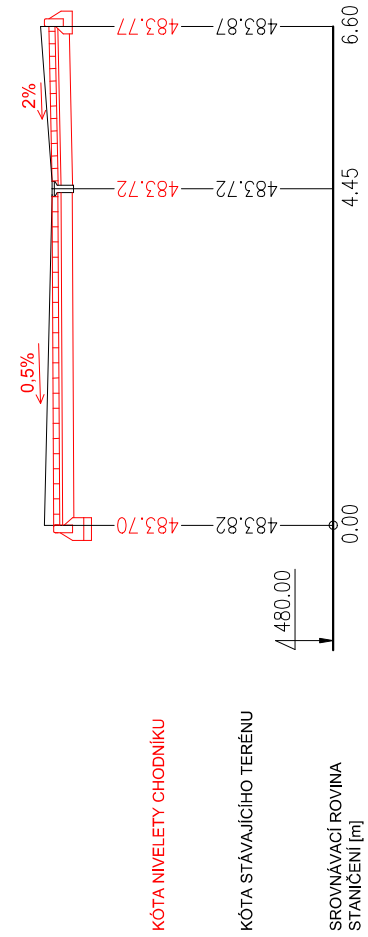


ČÁST B

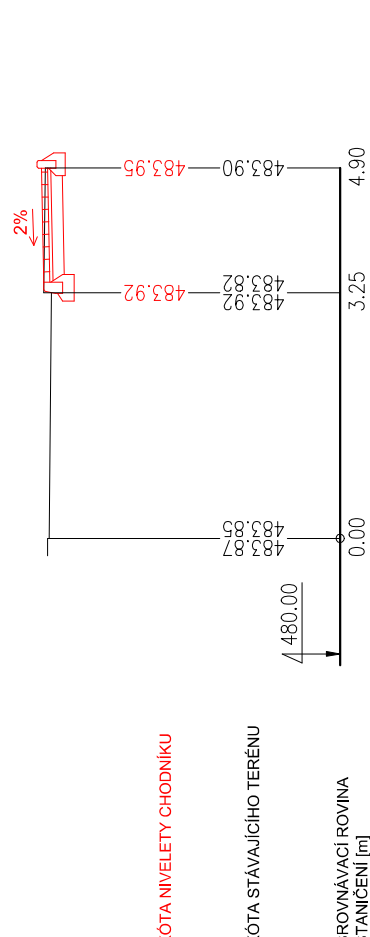
PP 1 - STANIČENÍ 14 m



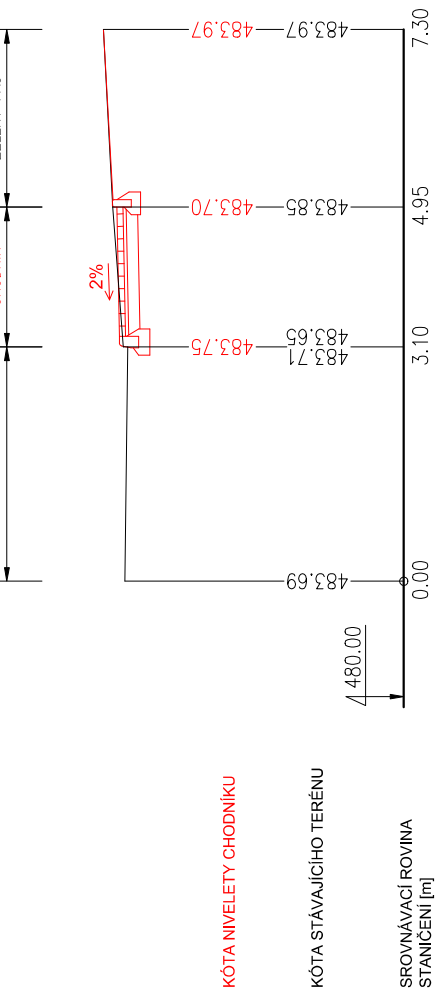
PP 2 - STANIČENÍ 20 m



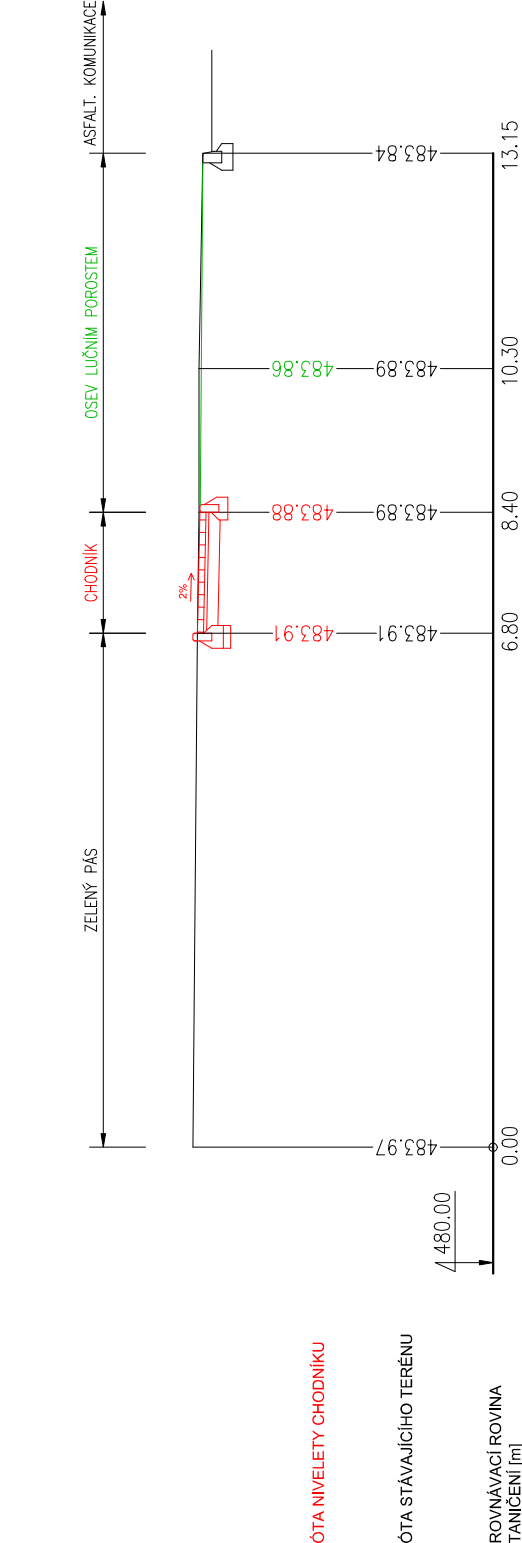
PP 3 - STANIČENÍ 35 m



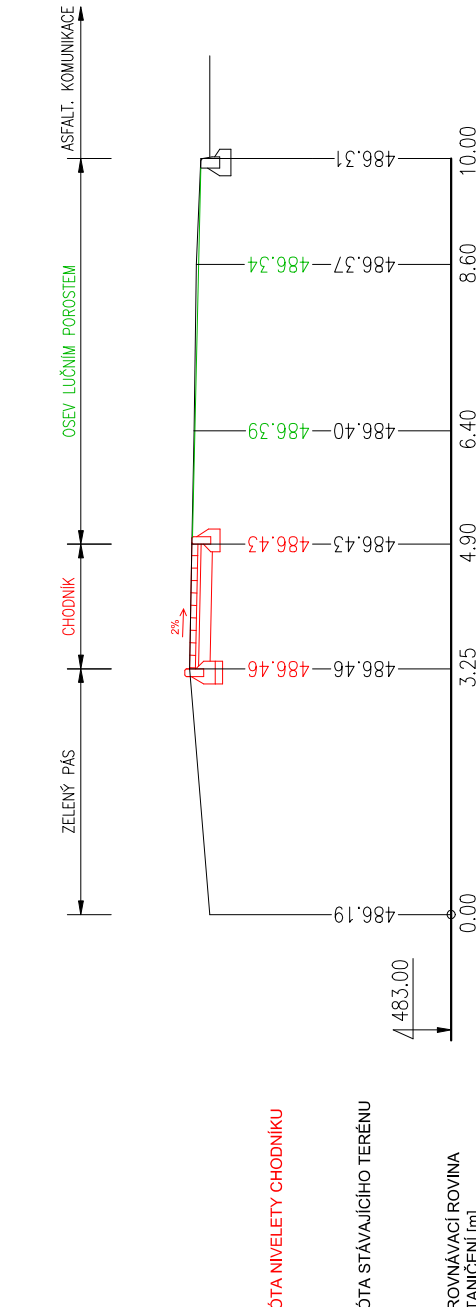
PP 4 - STANIČENÍ 68 m



PP 5 - STANIČENÍ 80 m



PP 6 - STANIČENÍ 105 m



POZN.: Průběh inženýrských sítí neodpovídá skutečné hloubce uložení. Zákres je pouze informativní.
Před započatím zemních prací je nutné průběh inženýrských sítí vyčíst.

Zhotovitel:	AGROPROJEKT Jihlava, spol. s r.o., Strojrenská 47, 586 01 Jihlava, www.agroprojektjihlava.cz, tel.: 567 210 066	
ZODP. PROJEKT:	VYPRACOVAL	AGROPROJEKT JIHlava spol. s r.o.
Ing. F. Kravina	K. Mišková	
KRAJ:	Jihomoravský	FORMÁT
INVESTOR:	Město Dačice, Kraljova 27, Dačice 380 13	DATUM
AKCE:		STUPEŇ
		ČÍSLO ZÁK.
		ARCH. ČÍSLO
VÝKRES:		MÉRITKO
		1 : 100/100
		D.1.1.2 d)